

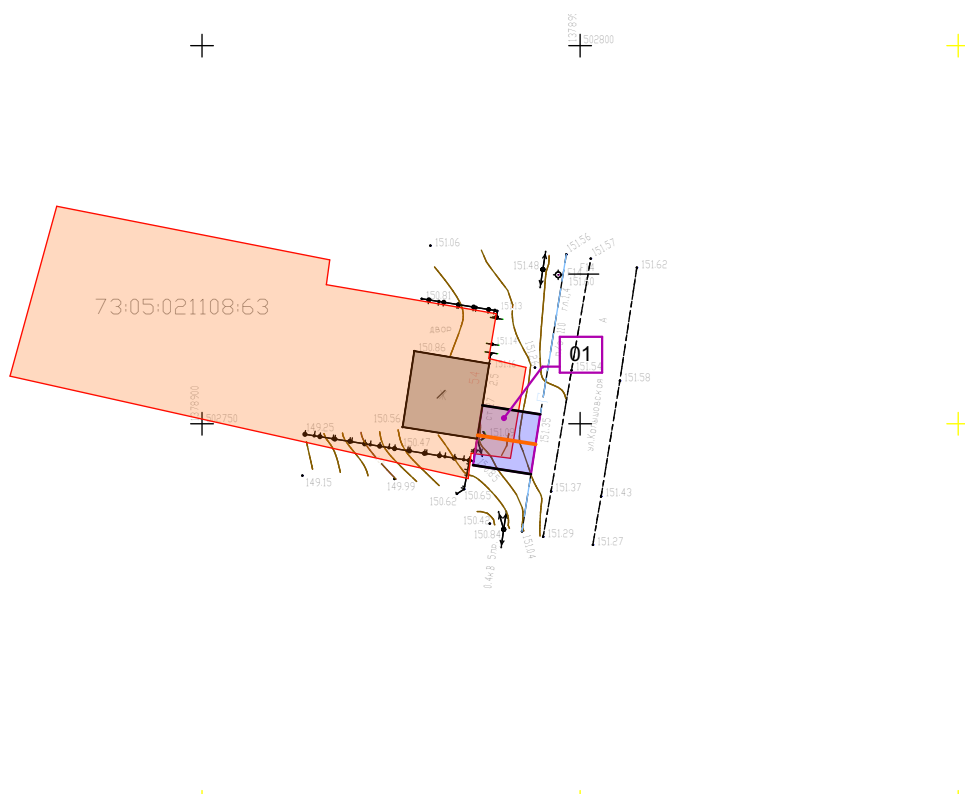
Газопровод-ввод от точки врезки по ул. Копышовская до границы земельного участка жилого дома по адресу: Ульяновская область, Карсунский район, с. Урено-Карлинское, ул. Копышовская, д. 54



ИНВ. № подл.

АО "ИКНЗР"

Газопровод-ввод от точки врезки по ул. Копышовская до границы земельного участка жилого дома по адресу: Ульяновская область, Карсунский район, с. Урено-Карлинское, ул. Копышовская, д. 54



линии, обозначающие дороги, улицы, проезды, линии связи, объекты инженерной и транспортной инфраструктур, проходы к водным объектам общего пользования и их береговым полосам;




объект планируемого размещения местного значения (газопровод);



красные линии линейного объекта;



границы существующих земельных участков, зарегистрированных в ГКН,
номер земельного участка п/п;



территории элементов планировочной структуры
(кварталы для застройки)







границы зон планируемого размещения линейного объекта,
номер объекта п/п;



существующие объекты капитального строительства;



граница кадастрового квартала;





| | | | | | | | | | |
|-------------|---------|---------|-------|---|------|--|------------|------|--------|
| | | | | | | | | | |
| | | | | | | Газопровод-ввод от точки врезки по ул. Копышовская до границы земельного участка жилого дома по адресу: Ульяновская область, Карсунский район, с. Урено-Карлинское, ул. Копышовская, д. 54 | | | |
| Изм. | Кол.уч. | Лист | №док. | Подп. | Дата | Материалы по обоснованию проекта планировки. | Стадия | Лист | Листов |
| ГИП | | Карягин | |  | | | П | | |
| ГАП | | Зайцев | |  | | | | | |
| Разработал | | Карягин | |  | | Схема использования территории в период подготовки проекта планировки территории | АО "ИКНЗР" | | |
| Н. контроль | | Зайцев | |  | | | | | |

Чертеж границ зон с особыми условиями использования территории (1:1000).

Topographic map showing a hillside with a red boundary line and a purple building footprint. The map includes contour lines, elevation points, and a coordinate system. The red boundary line is labeled with the date and time '73:05:021108:63'. The purple building footprint is labeled '5.4'. The map also shows a road and a stream.



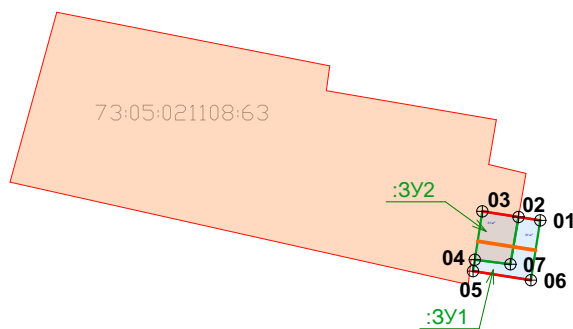
Примечание: на проектируемой территории границы объектов культурного наследия не установлены.

| | | | | | | | | | | | |
|-------------|--------|---------|--------|---|------|--|--|--|------------|------|--------|
| | | | | | | | | | | | |
| | | | | | | Газопровод-ввод от точки врезки по ул. Копышовская до границы земельного участка жилого дома по адресу: Ульяновская область, Карсунский район, с. Урено-Карлинское, ул. Копышовская, д. 54 | | | | | |
| Изм. | Колуч. | Лист | № док. | Подп. | Дата | Материалы по обоснованию проекта планировки. | | | Стадия | Лист | Листов |
| ГИП | | Карягин | |  | | | | | П | | |
| ГАП | | Зайцев | |  | | Чертеж границ зон с особыми условиями использования территории | | | АО "ИКНЗР" | | |
| Разработал | | Карягин | |  | | | | | | | |
| Н. контроль | | Зайцев | |  | | | | | | | |

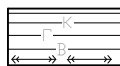
**Основная часть проекта межевания.
Чертеж межевания территории. (1:1000).**

Приложение №5
к постановлению Администрации МО "Карсунский р-он"
от " " 2017г.
№

Газопровод-ввод от точки врезки по ул. Копышовская до границы земельного участка жилого дома по адресу: Ульяновская область, Карсунский район, с. Урено-Карлинское, ул. Копышовская, д. 54



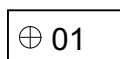
Условные обозначения:



линии, обозначающие дороги, улицы, проезды, линии связи, объекты инженерной и транспортной инфраструктур, проходы к водным объектам общего пользования и их береговым полосам;




красные линии линейного объекта;



номера характерных точек границ зон размещения линейного объекта, красных линий, образуемых земельных участков



объект планируемого размещения местного значения (газопровод);



полоса отвода (временная на период строительства);



границы существующих земельных участков, зарегистрированных в ГКН, номер земельного участка п/п;



граница кадастрового квартала;

Примечание: проектом планировки красные линии не установлены.

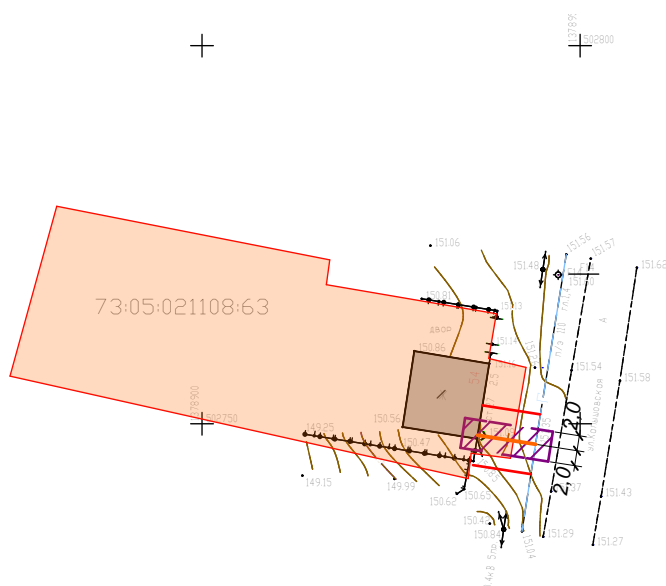
Примечание: проектом планировки линии отступа от красных линий не установлены.

| | | | | | | | | |
|-------------|--------|---------|--------|-------|------|--|--|--------|
| | | | | | | | | |
| | | | | | | | | |
| | | | | | | Газопровод-ввод от точки врезки по ул. Копышовская до границы земельного участка жилого дома по адресу: Ульяновская область, Карсунский район, с. Урено-Карлинское, ул. Копышовская, д. 54 | | |
| Изм. | Колуч. | Лист | Нодок. | Подп. | Дата | | | |
| ГИП | | Карягин | | | | Основная часть проекта межевания. | | Стадия |
| ГАП | | Зайцев | | | | | | Лист |
| Разработал | | Карягин | | | | Чертеж межевания территории. | | Листов |
| Н. контроль | | Зайцев | | | | | | |
| | | | | | | АО "ИКНЗР" | | |

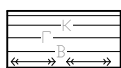
Материалы по обоснованию проекта межевания.

Чертеж границ зон с особыми условиями использования территории (1:1000).

Газопровод-ввод от точки врезки по ул. Копышовская до границы земельного участка жилого дома по адресу: Ульяновская область, Карсунский район, с. Урено-Карлинское, ул. Копышовская, д. 54



Условные обозначения:



линии, обозначающие дороги, улицы, проезды, линии связи, объекты инженерной и транспортной инфраструктур, проходы к водным объектам общего пользования и их береговым полосам;



красные линии линейного объекта;



границы существующих земельных участков, зарегистрированных в ГКН, номер земельного участка п/п;



объект планируемого размещения местного значения (газопровод);



границы зон с особыми условиями использования территории, (охранные зоны распределительных газопроводов);



существующие объекты капитального строительства;



граница кадастрового квартала;

Примечание: на проектируемой территории границы объектов культурного наследия не установлены.

Примечание: на проектируемой территории границы особо охраняемых природных территорий не установлены.

| | | | | | | | | |
|-------------|--------|---------|--------|-------|------|--|------------|------|
| | | | | | | | | |
| | | | | | | | | |
| | | | | | | Газопровод-ввод от точки врезки по ул. Копышовская до границы земельного участка жилого дома по адресу: Ульяновская область, Карсунский район, с. Урено-Карлинское, ул. Копышовская, д. 54 | | |
| Изм. | Колуч. | Лист | Нодок. | Подп. | Дата | | | |
| ГИП | | Карягин | | | | Материалы по обоснованию проекта межевания. | Стадия | Лист |
| ГАП | | Зайцев | | | | | П | |
| Разработал | | Карягин | | | | Чертеж границ зон с особыми условиями использования территории | АО "ИКНЗР" | |
| Н. контроль | | Зайцев | | | | | | |